



23-Ago-2021 12:42:11
 Prof. n. T100575/2021

Scala originale: 1:2000
 Dimensione cornice: 534.000 x 378.000 metri

Comune: CEREA
 Foglio: 40

I Particella: 185

MODULARIO
F. - Catasto - 431



MINISTERO DELLE FINANZE
DIPARTIMENTO DEL TERRITORIO

Mod. EP/1 CEU

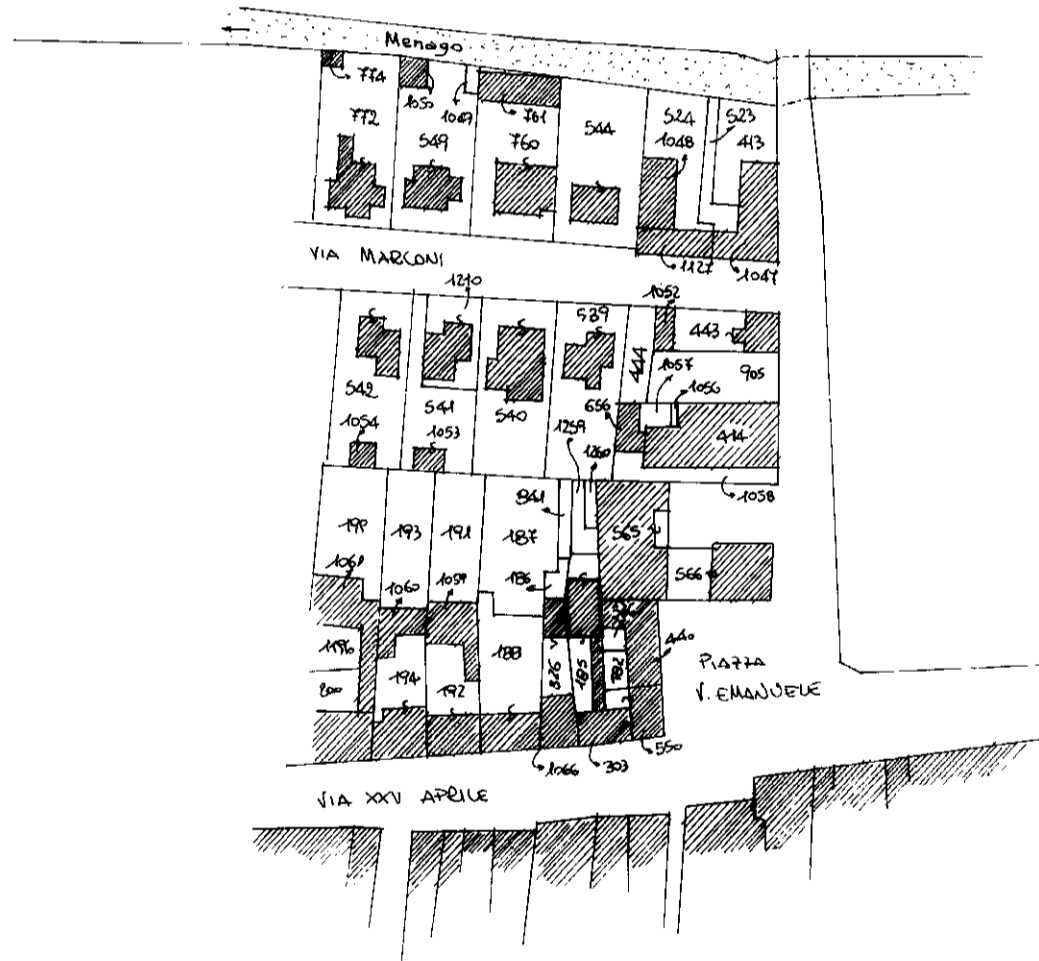
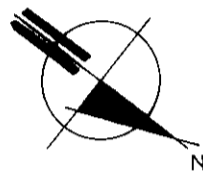
Ufficio Tecnico Erariale di VERONA

Pag. n. 1 di 1

ELABORATO PLANIMETRICO

Ubicazione e riferimenti catastali dell'immobile

Comune CERIA	C.T. Sez. / Fgl. 40 Mapp.
Via/piazza n.	C.E.U. Sez. / Fgl. 40 Mapp.
ESTRATTO DI MAPPA	scala 1: 2000
Tipo mappale n. / del	



Riservato all'Ufficio Tecnico Erariale

L'operatore

IL TECNICO

SETTEMBRE '97
data

Protocollo
Sostituisce il presente mod. EP/1 prot.
Annullato e sostituito dal mod. EP/1 prot.

[Signature]

[Signature]
firma e timbro

MODULARIO
F. - Catasto - 432



MINISTERO DELLE FINANZE
DIPARTIMENTO DEL TERRITORIO

Mod. EP/2 CEU

Ufficio Tecnico Erariale di VERONA

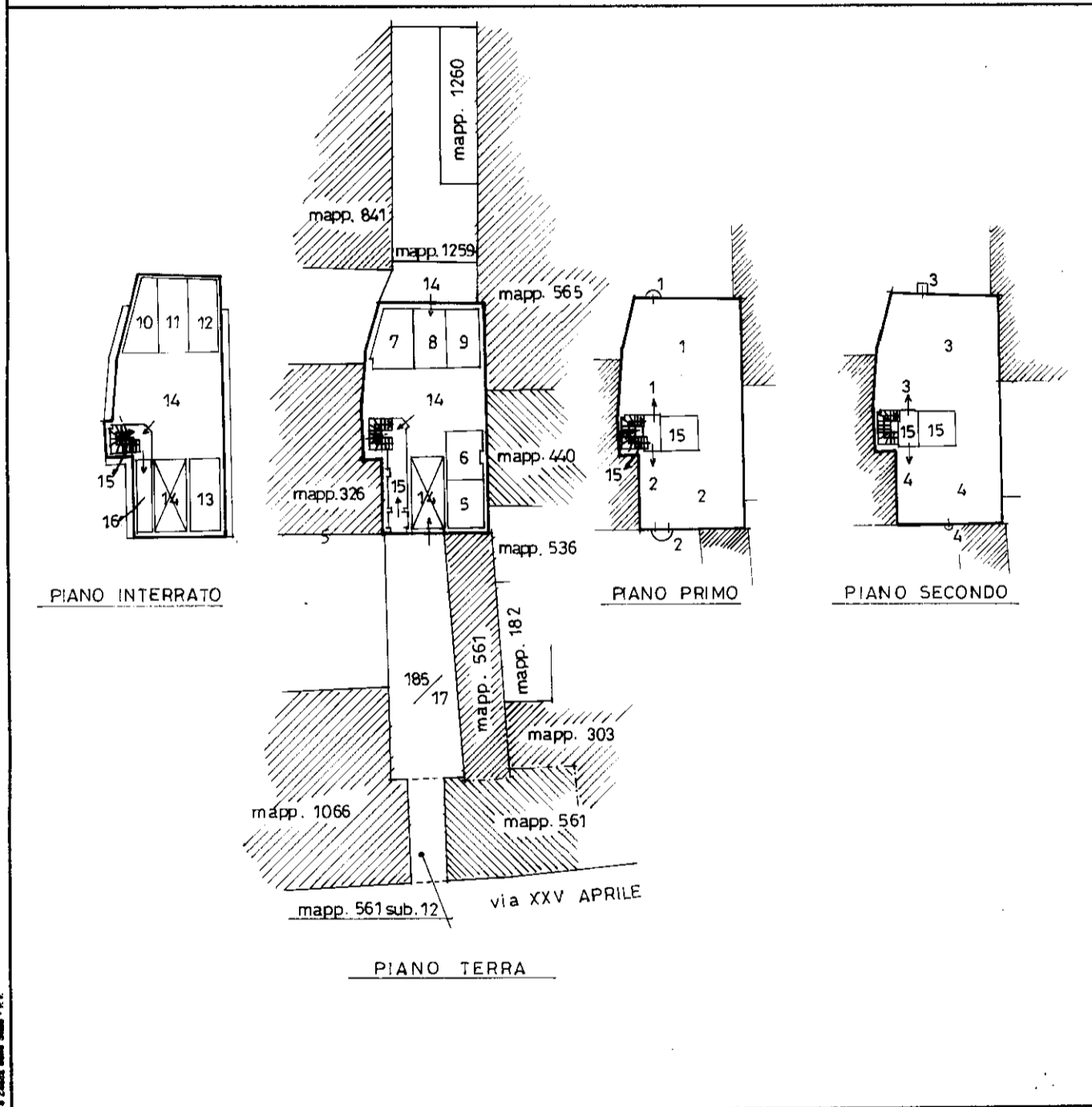
ELABORATO PLANIMETRICO

Pag. n. 1 di 1

Comune	Sezione	Foglio	Numero	Tipo mappale n.	del
CEREA	/	40	185	/	/

DIMOSTRAZIONE GRAFICA DEI SUBALTERNI ASSEGNATI

scala 1: 500



Nome: Istituto Poligrafico e Zecca dello Stato - P.V.

Riservato all'Ufficio Tecnico Erariale	22 OTT. 1997	L'operatore	IL TECNICO
Protocollo A 2045			SETTEMBRE 1997
Sostituisce il presente mod. EP/2 prot.			data
Annullato e sostituito dal mod. EP/2 prot.			<i>Roberto M...</i> firma e timbro

* Scala originale non disponibile. *

MODULARIO
F. rig. rend. 497

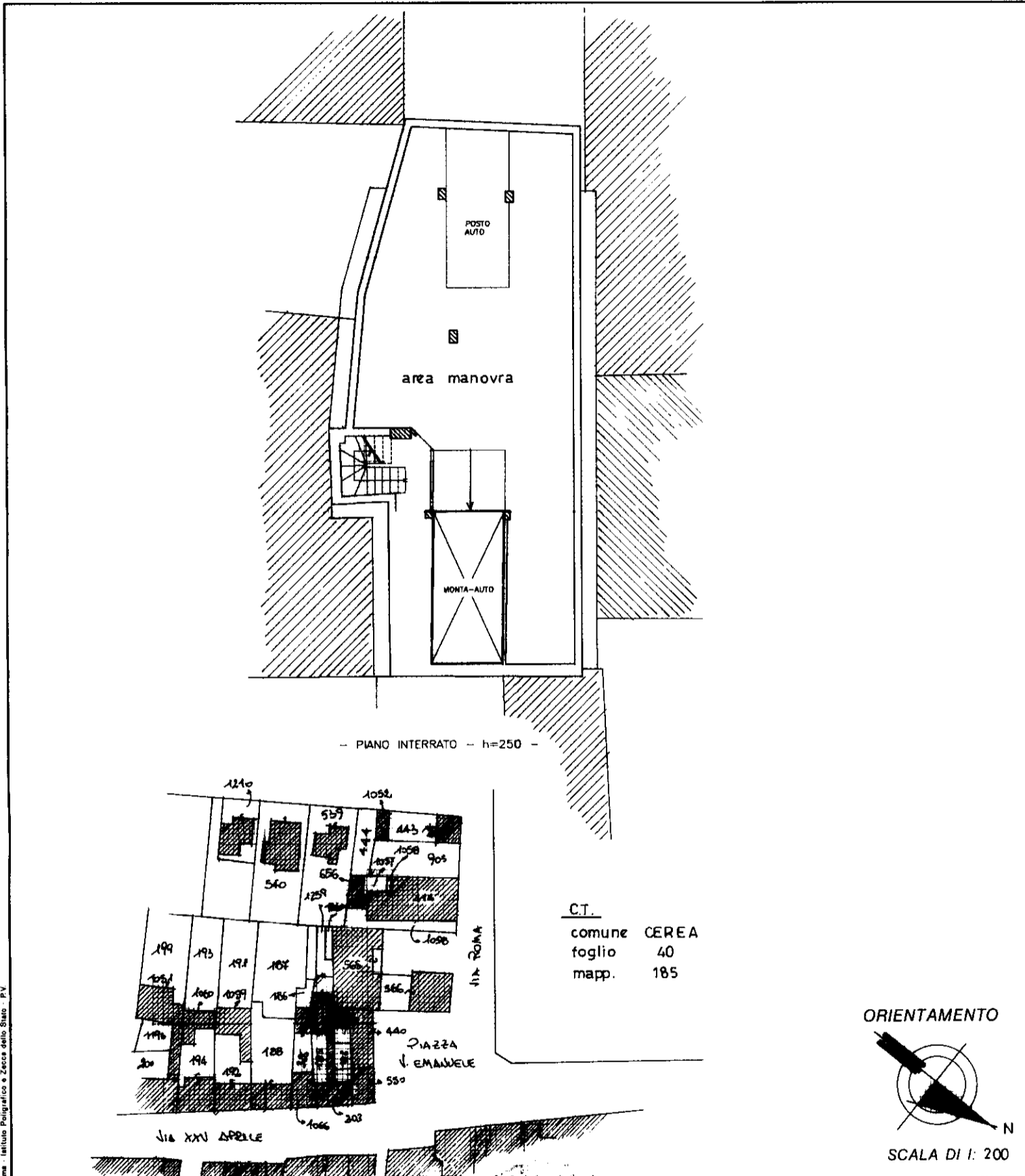


MINISTERO DELLE FINANZE
DIPARTIMENTO DEL TERRITORIO
CATASTO EDILIZIO URBANO (RDL 13-4-1939, n. 652)

MOD. BN (CEU)

LIRE
500

Planimetria di u.i.u. in Comune di CEREA via XXV APRILE civ.



CT.
comune CEREA
foglio 40
mapp. 185



Dichiarazione di N.C.
Denuncia di variazione

Identificativi catastali
F. 40
n. 185 sub. 11

Compilata dal arch. MARANGONI ROBERTO
(Titolo, cognome e nome)

Iscritto all'albo degli ARCHITETTI
della provincia di VERONA 279
data SETT. '97 Firma Roberto Marangoni

RISERVATO ALL'UFFICIO

22 OTT. 1997

A 2345

* Scala originale non disponibile. *

MODULARIO
F. rig. rend. 497

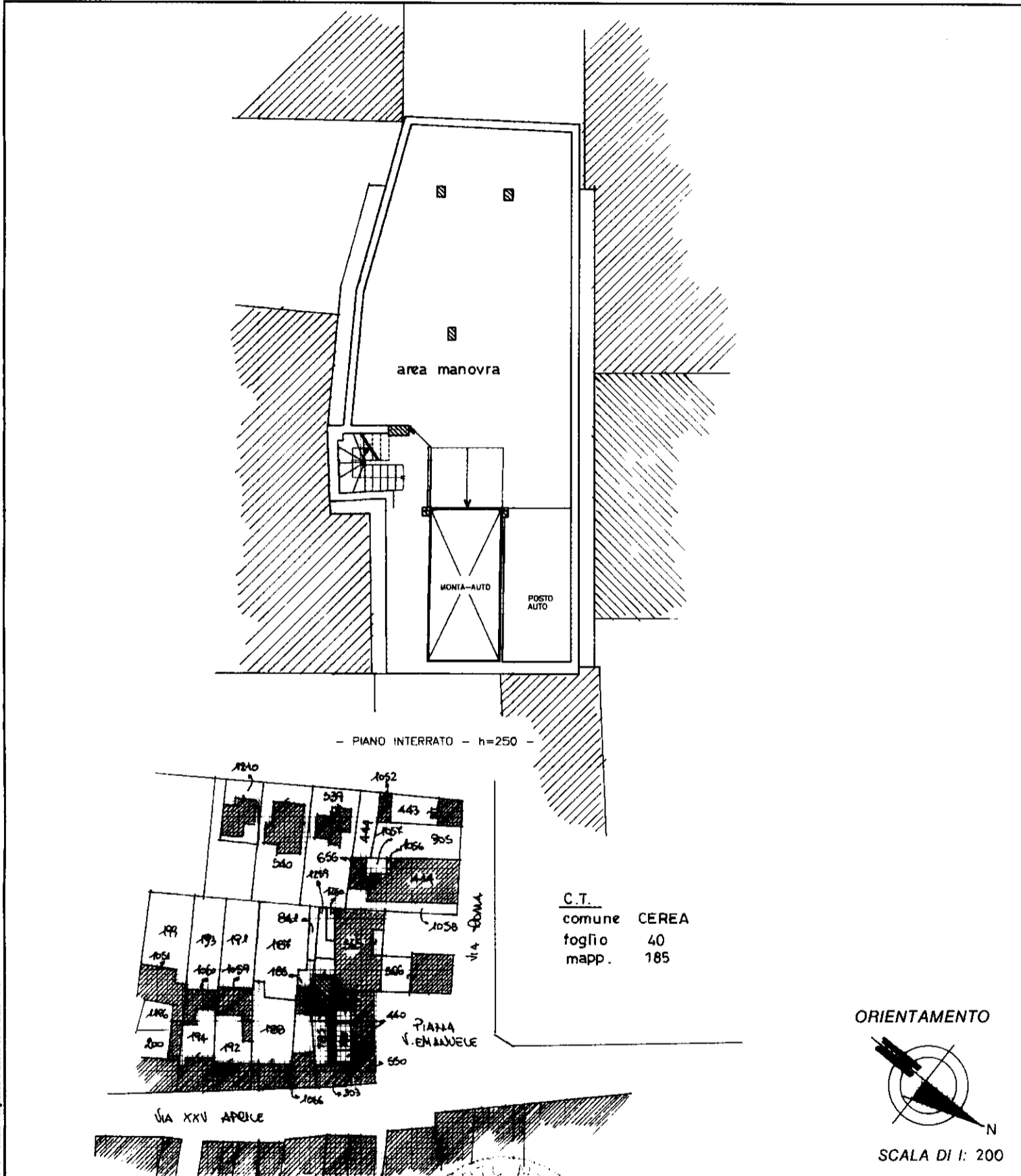


MINISTERO DELLE FINANZE
DIPARTIMENTO DEL TERRITORIO
CATASTO EDILIZIO URBANO (RDL 13-4-1939, n. 652)

MOD. BN (CEU)

LIRE
500

Planimetria di u.i.u. in Comune di CEREA via XXV APRILE civ.



Roma - Istituto Poligrafico e Zecca dello Stato - P.V.

Dichiarazione di N.C.
Denuncia di variazione

Identificativi catastali
F. 40
n. 185 sub. 13

Compilata dal arch. MARANGONI ROBERTO
(Titolo, cognome e nome)

Iscritto all'albo degli ARCHITETTI
della provincia di VERONA n. 779
data SETT. '97 Firma Roberto Marangoni

RISERVATO ALL'UFFICIO

22 OTT 1997